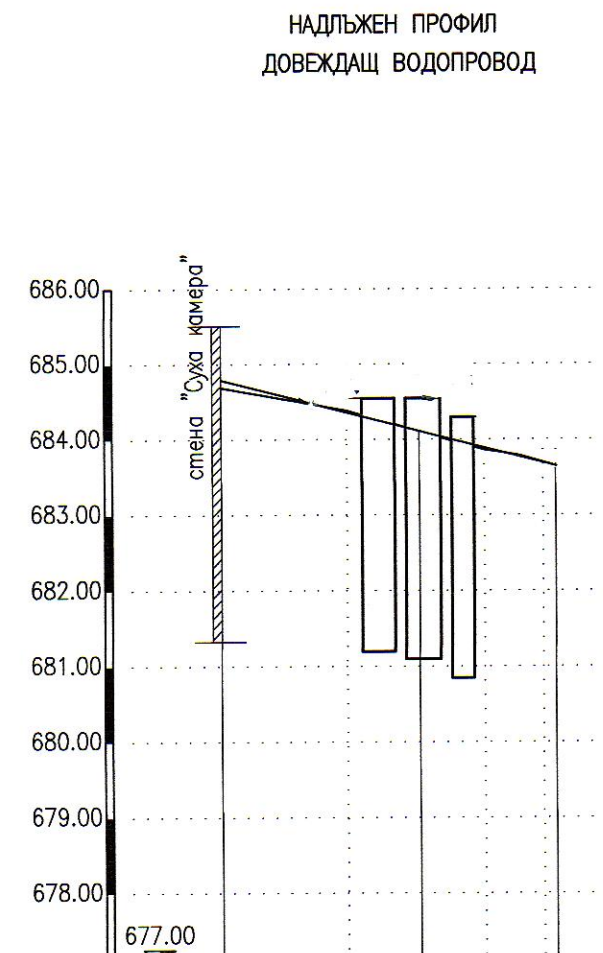

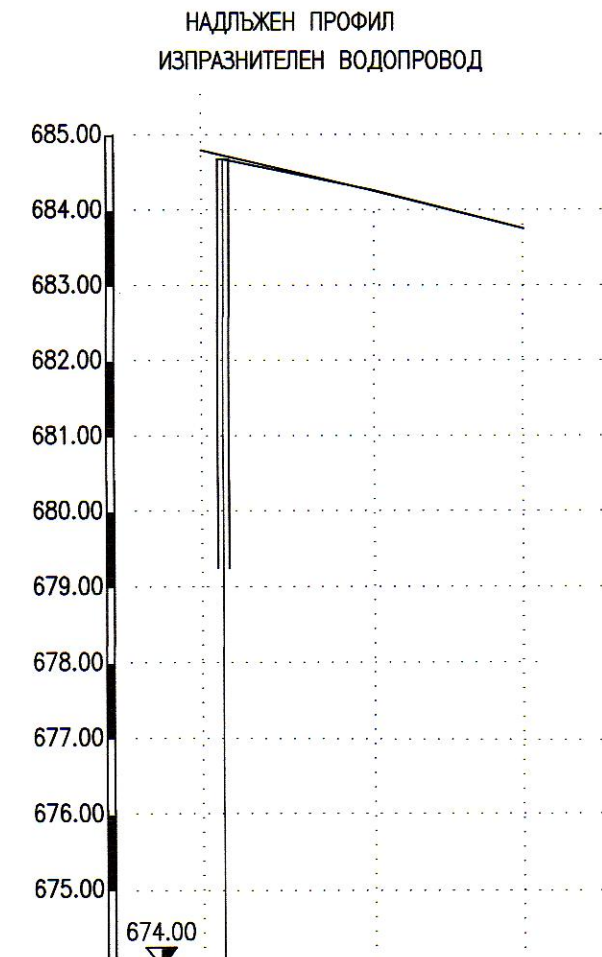


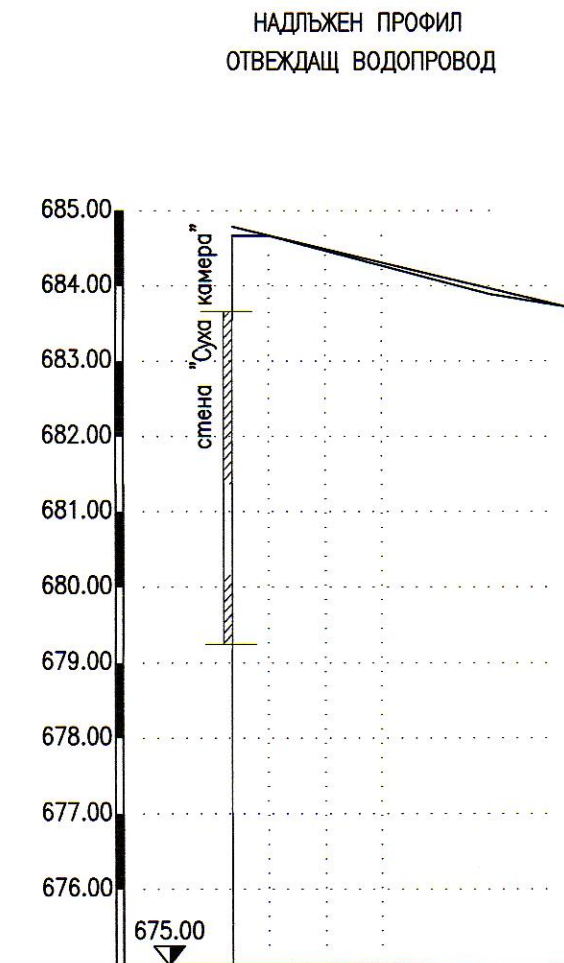
Надлъжни профили М 1:1000/1:100








Вид на настилката		АСФАЛТ					
Наклони % Дължини (м)		$i=2.57 \%$ $L=44.40 \text{ m}$					
Коти възстановена пътна настилка	684.79	684.40	684.38	684.11	683.89	683.69	683.65
Коти терен	684.69	684.42	684.36	684.11	683.86	683.74	683.65
Разстояния		15.05	1.70	9.60	8.60	7.75	1.70
Полигонови точки	1	2	3	4	5	6	6'
Хектометраж	0.00	15.05	16.75	26.35	34.95	42.70	44.40
Километраж		0+000					
Направление на оста							

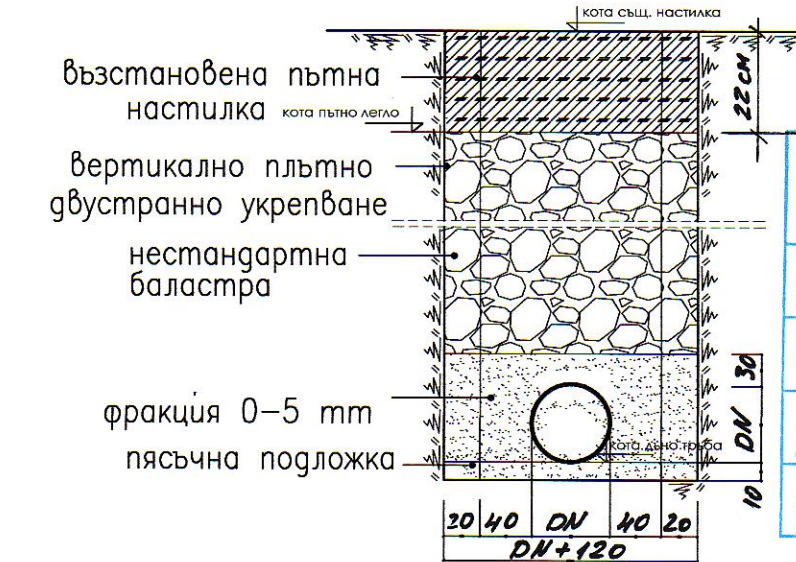


Вид на настилката	АСФАЛТ		
Наклони % Дължини (м)			
Коти възстановена пътна настилка	684.79 684.67 684.73	684.25	683.75
Коти терен	684.79 684.67 684.73	684.26	683.75
Разстояния	2.75m	20.00m	19.70m
Полигонови точки	200РЩА същ.	201	202
Хектометраж	0.00 2.75	22.75	42.45
Километраж	0+000		
Направление на оста			



Вид на настилката	АСФАЛТ				
Наклони % Дължини (м)	 2.30% L=15m	 2.40% L=15m	 2.27% L=15m	 2.41% 8.30m	
Коти възстановена пътна настилка	684.79 684.68	684.32	683.92	683.72	
Коти терен	684.67 684.67	684.27	683.89	683.72	
Разстояния	4.75m	15,00m	15,00m	8.30m	
Полигонови точки	100101	102	103	103'	
Хектометраж	0.00 4.75	19.75	34.75	43.05	
Километраж	0+000				
Направление на оста					

Напречен разрез на водопровода при вертикален изкоп



**“Инвестиции и
консалтинг
компания” А.И.**

Консультант:

Част: № 7

Дата: 11.2013

Исп. директор

СУПЪЗ
АСПЕЗН - СОСНА
СЪЛАСУВАН

КАМАРА НА ИНВЕСТИЦИИТЕ В
ИНВЕСТИЦИОННО-ПРОЕКТИРАНЕ







№ 09750




КИИП


ТЕМЕНУЖКА
КОСТЯНИНОВА ЗОНЕВА



ТС

ПЪЛНА ПРОЕКТАНА ПРОЕКТИРОВАТЕЛСКА СПОСОБНОСТ

Съгласували	Водопровод	Геодезия	Конст.	Арх.	Електро	ПБЗ	ПБ
Име	инж.Димитрова	инж.Крозчиев	инж.Ямболиев	арх.С.Добров	инж.Лулчев	инж.Дозанов	инж.Георгиев
Подпис							

 Water Industry Support and Education	ВЪЗЛОЖИТЕЛ  Столична община чрез концесионер "Софийска вода" АД		Софийска вода 
	ОБЕКТ	Рехабилитация на резервоар "Под Симеоново" за включването му към водоснабдителната мрежа на гр.София в експлоатационен режим	част: ПЪТНА фаза: ТП
	ПОДОБЕКТ	Площадкови мрежи	дата: 07.2013г. М: 1:500
	ЧЕРТЕЖ	Надлъжни профили на настилната	лист: 2/4

ПРОЕКТАНТИ		
Р-Л ОТДЕЛ	инж. В. ДИМИТРОВ	
СТ.ПРОЕКТАНТ	инж. Цв. ДИМИТРОВА	
ПРОЕКТАНТ	инж. Т. БОНЕВА	
София 1715 к.к. Младост 4 Бизнес Парк София strada 2A тел: (+359 2) 812 24 53 факс: (+359 2) 812 24 52 www.wise.bg	В качеството си на Възложител, на основание на Софийския общински 	

ВЪЗЛОЖИТЕЛ	инж.Т. Антова	инж. 	
-------------------	---------------	--------------------------------------------------------------------------------------------	---------------------------------------------------------------------------------------

София 1715
ж.к. Младост 4
Бизнес Парк София
страда 2А
тел: (+359 2) 812 24 5
факс: (+359 2) 812 24 5
www.wise.bg